PROJET D'ITINÉRANCE À VÉLO

UNE COLLABORATION ENTRE LA CHATAIGNERAIE LIMOUSINE ET LA LICENCE PROFESSIONNELLE TOURISME ET LOISIRS SPORTIFS

UNIVERSITÉ DE LIMOGES

FACULTÉ DES SCIENCES & TECHNIQUES
CAMPUS DE BRIVE- LA-GAILLARDE

LICENCE PROFESSIONNELLE TOURISME ET LOISIRS SPORTIFS

ACTIVITÉS PHYSIQUES DE PLEINE NATURE

UNE FORMATION COMPLÈTE, CONCRÈTE ET CIBLÉE

DES ENSEIGNEMENTS À LA FOIS **THÉORIQUES**, **PRATIQUES** ET **PROFESSIONNELS**

- TOURISME
- PATRIMOINE
- CULTURE
- DÉCOUVERTE DES ACTIVITÉS PHYSIQUES DE PLEINE NATURE

UNE PROMOTION RÉDUITE & DES OBJECTIFS PRÉCIS

12 étudiants

- UNE INSERTION DIRECTE DANS LE MONDE PROFESSIONNEL
- DÉVELOPPER DES COMPÉTENCES EN CRÉATION DE PROJETS TOURISTIQUES ET PATRIMONIAUX
- UNE CONFRONTATION SYSTÉMATIQUE AVEC LE MONDE PROFESSIONNEL

ASSOCIATION LIMOUVIN STAPS

DES ÉTUDIANTS REMPLIS D'AMBITION

TOURISME
&
LOISIRS SPORTIFS
LIMOUV' IN STAPS
BRIVE

UNIVERSITE DE BRIVE
STAPS

LIMOUV'IN STAPS, C'EST QUOI ?

LE SUPPORT FINANCIER ET LÉGAL DE NOS PROJETS TUTEURÉS

UNE ACQUISITION DE COMPÉTENCES

UNE ASSOCIATION QUI SE RENOUVELLE CHAQUE ANNÉE

UNE ASSOCIATION ÉTUDIANTE QUI TENTE DE FAIRE VIVRE LE TERRITOIRE

LES MEMBRES DU BUREAU

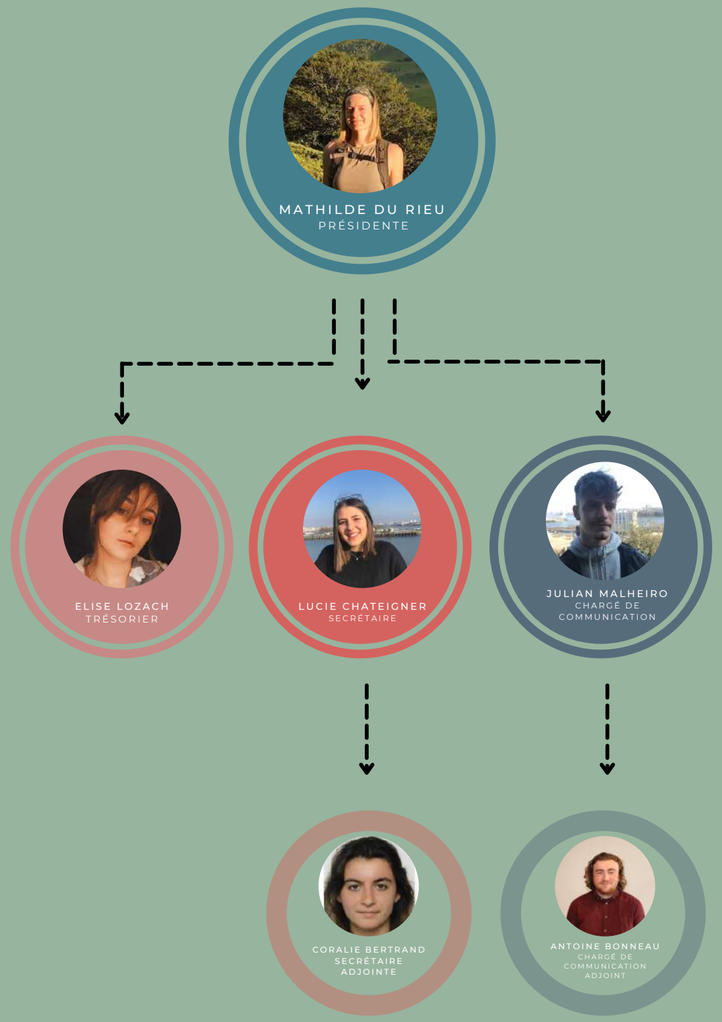

LE PROJET D'ITINÉRANCE À VÉLO

la CHATAIGNERAIE limousine

TOURISME & LOISIRS SPORTIFS
LIMOUV' IN STAPS
BRIVE

LE PROJET EN LUI-MÊME

Une commande avec des objectifs ciblés à respecter

Un travail réalisé préalablement

Des missions à accomplir

la CHATAIGNERAIE limousine

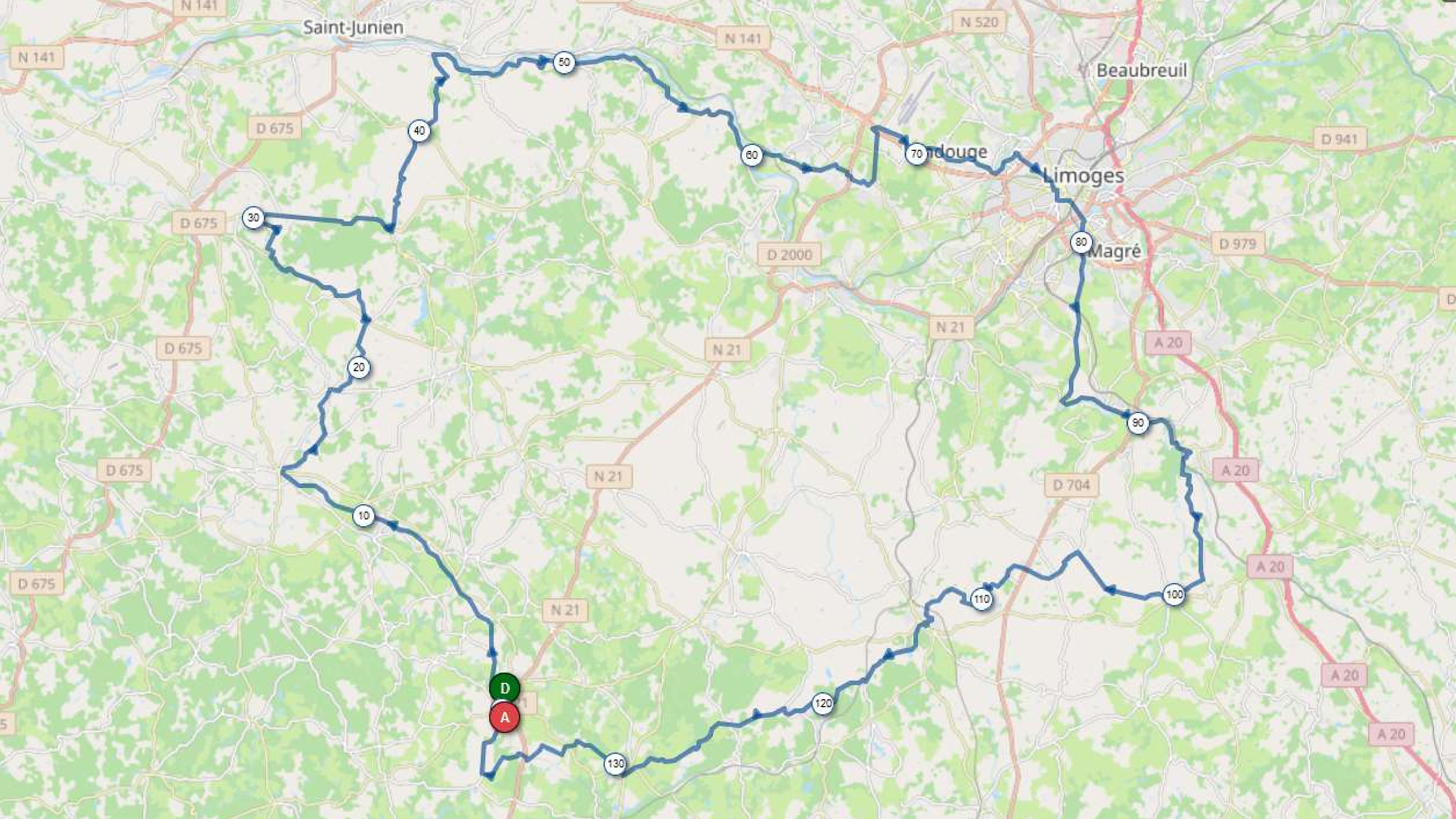

Saint-Junien
Beaubreuil
Limoges
Magré
N 141
N 520
D 675
D 941
D 2000
D 979
N 21
A 20
D 704
D
A
10
20
30
40
50
60
70
80
90
100
110
120
130

LE PROJET EN LUI-MÊME

Une commande avec des objectifs ciblés

Un travail réalisé préalablement

Des missions à accomplir

la CHATAIGNERAIE limousine

UN APPORT ÉTUDIANT AU PROJET

Organisation du travail en 6 commissions :

- ADMINISTRATIF
- ANALYSE/ETUDES
- TERRAIN
- PRESTATAIRES
- NUMÉRIQUE
- JOUR J

ADMINISTRATIF

Communication avec les acteurs du projet

- Interne
- Externe

Organisation du travail

- De façon hebdomadaire
- Développer un dynamique collective

ANALYSE/ETUDES

Analyse du public probable



Analyse fine des prestataires

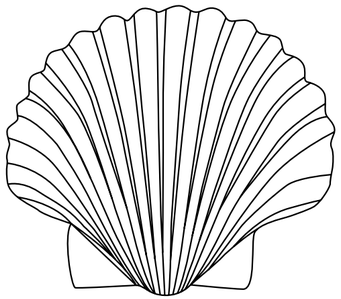

Inspiration d'autres ébauches

ÉTUDES

TOPOGUIDE

ANALYSE/ETUDES

Analyse du public probable

Source : Etude Tourisme Vélo 2021 de Vélo & Territoire coordinateur du réseau national cyclable.

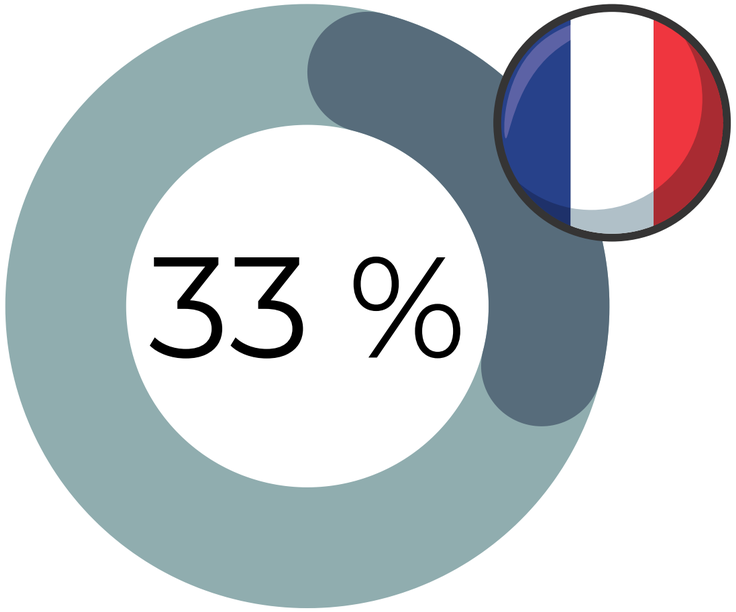

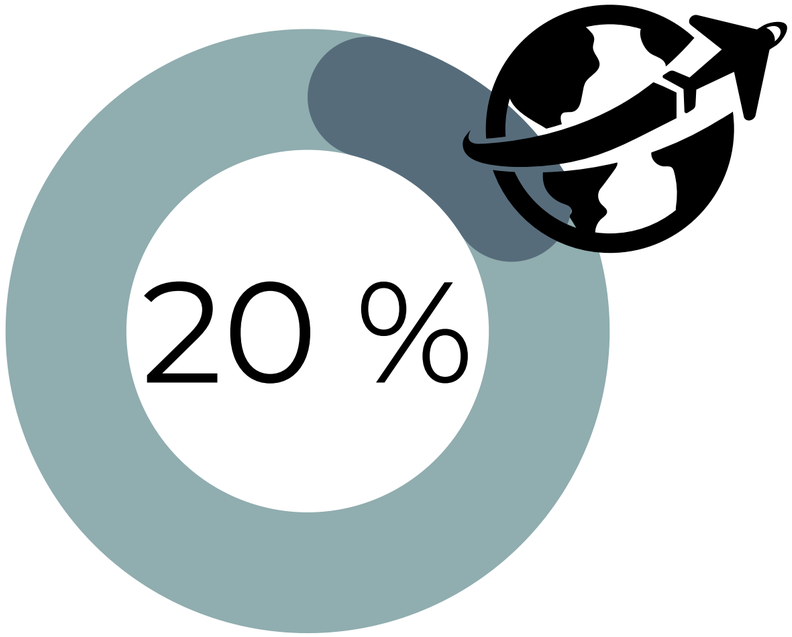

ANALYSE/ETUDES

Analyse du public probable

Une pratique en tant que :

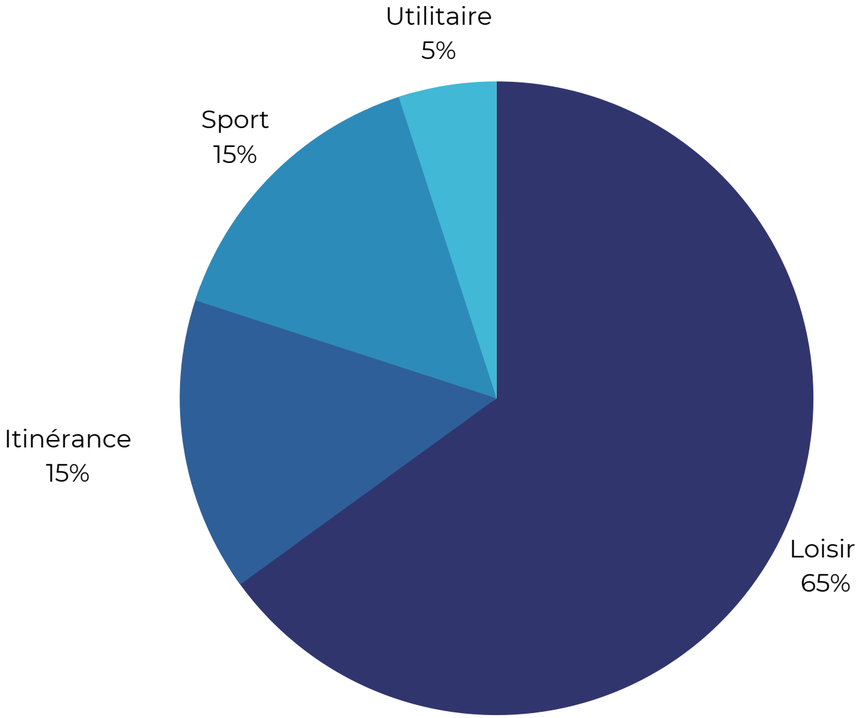

Une pratique cycliste :

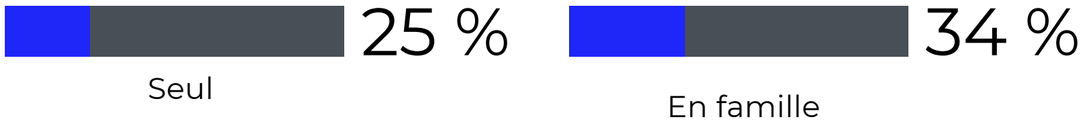

Une pratique cycliste spécifique à Itinérance :

ANALYSE/ETUDES

Analyse du public probable

Tourisme de proximité :

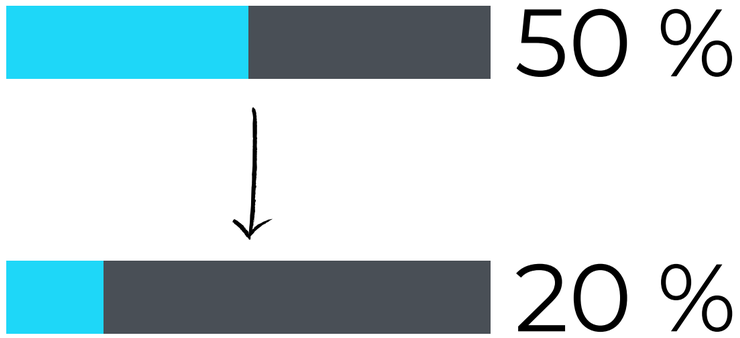

Le Tourisme à vélo en été représente :

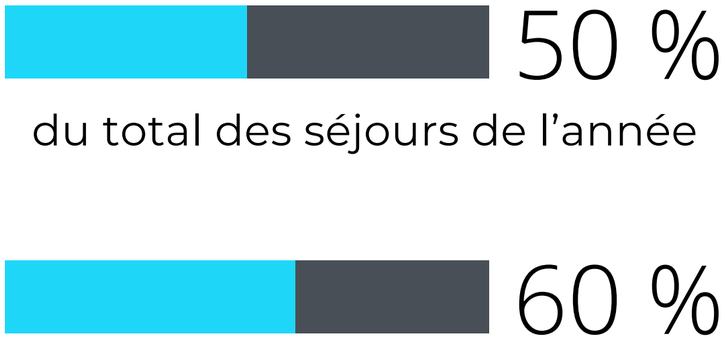

ANALYSE/ETUDES

Analyse fine des prestataires

Les Restaurateurs

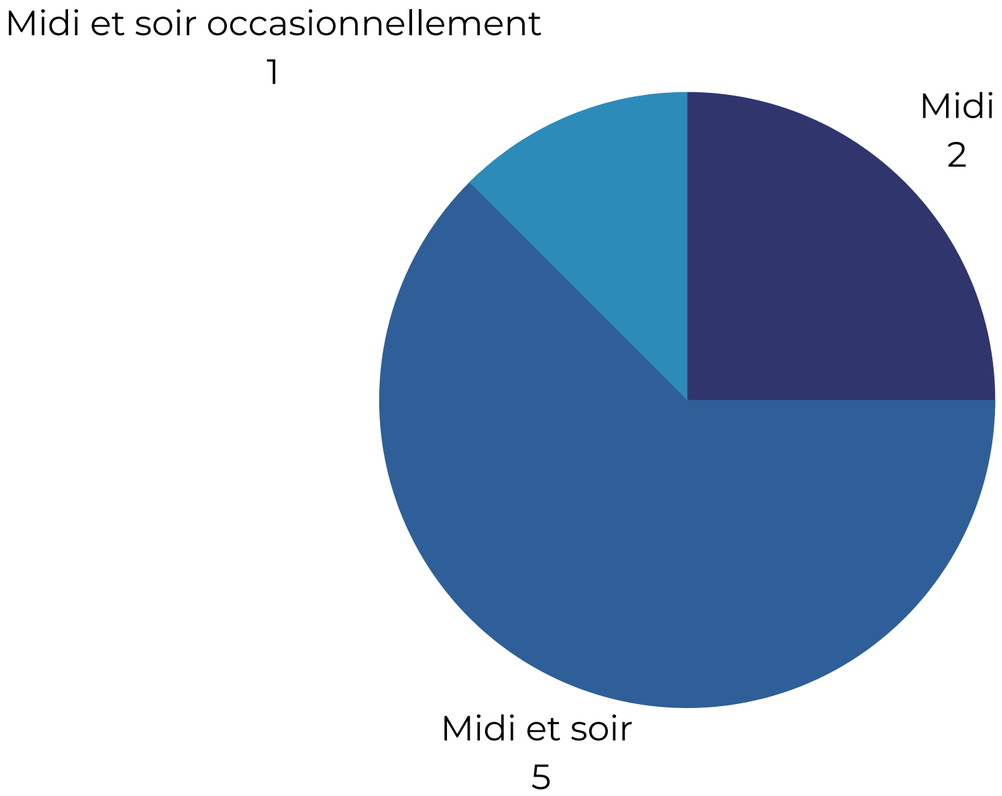

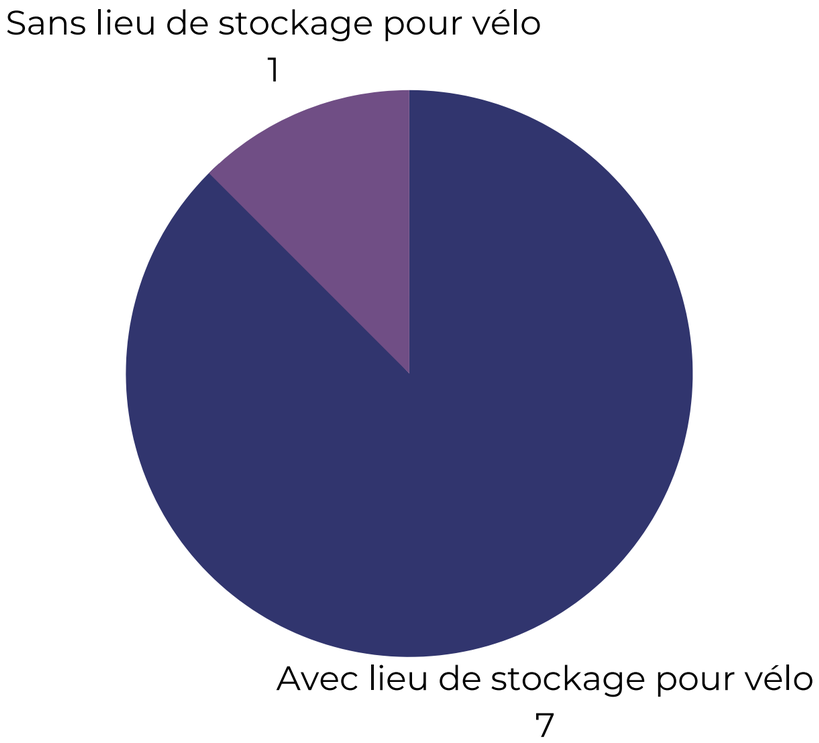

ANALYSE/ETUDES

Analyse fine des prestataires

Les Hébergeurs

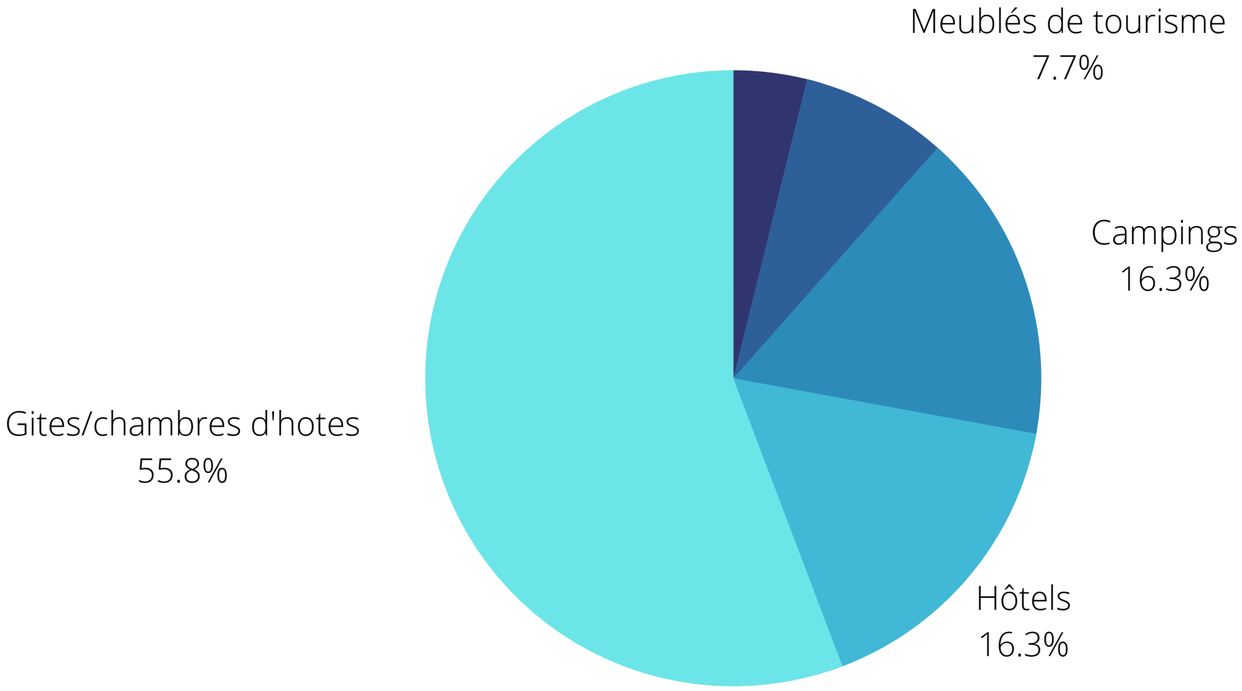

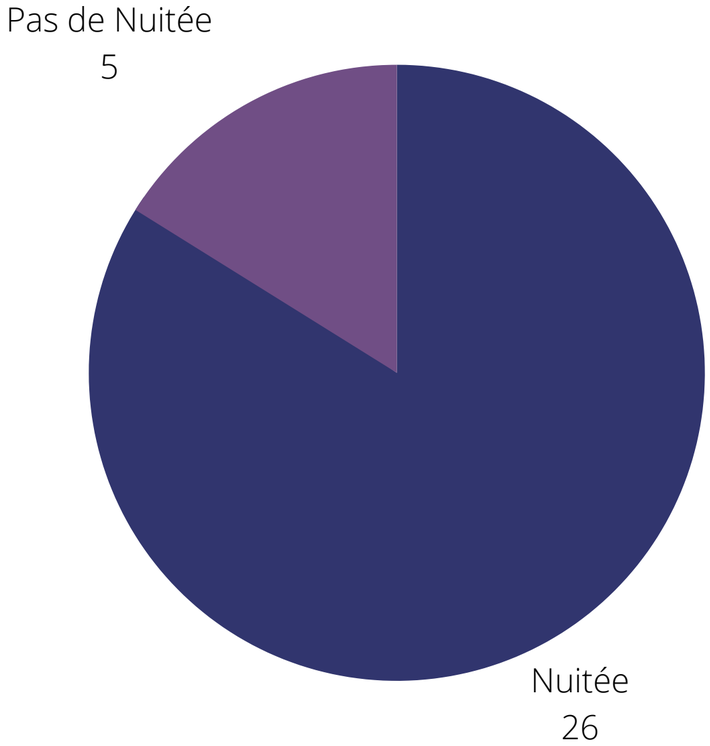

ANALYSE/ETUDES

Inspiration d'autres ouvrages

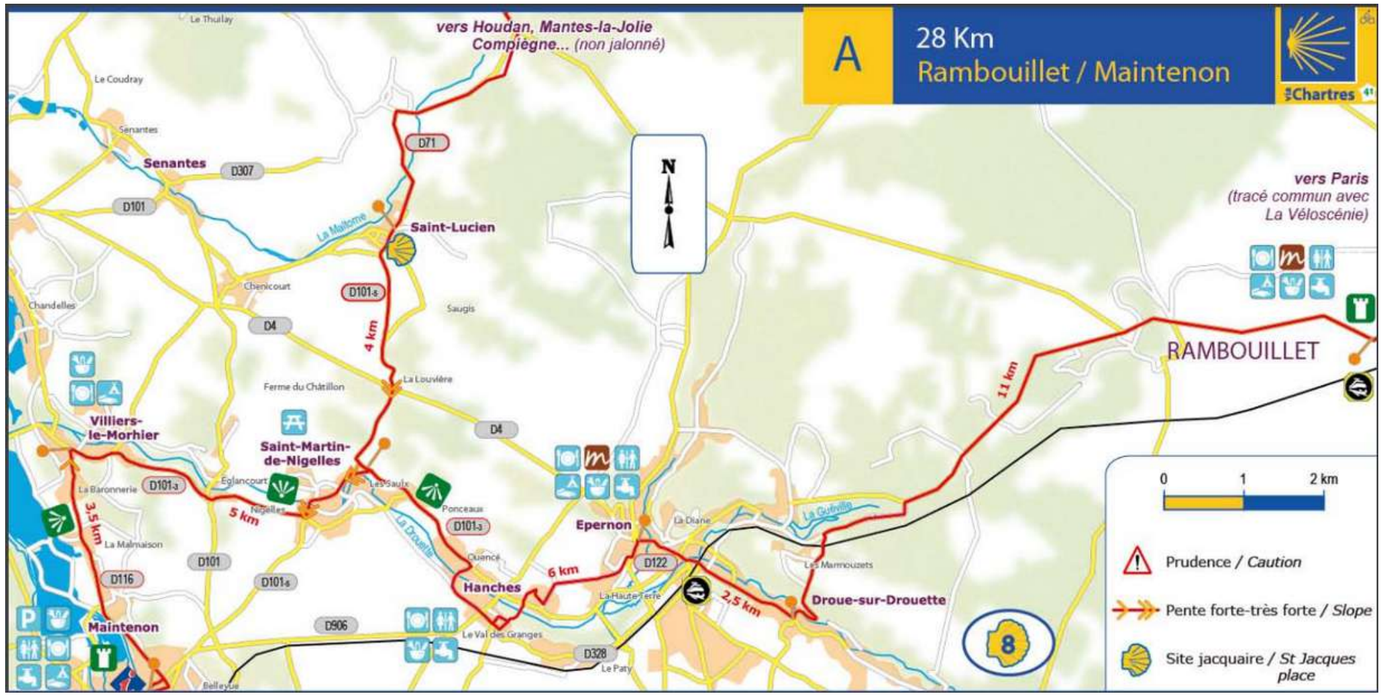

PLEAUX ET SES ENVIRONS

Sentiers pédestres de Petite Randonnée

11 km | 4H | 500 m | BALISAGE

« Le Trou du Loup » BRAGEAC

D Se garer sur la place du monument aux morts. Prendre à droite pour aller voir l'église puis revenir sur vos pas et continuer tout droit sur 20 m. Un sentier part à gauche et passe devant une fontaine. A la bifurcation, prendre à gauche pour rejoindre l'ermitage de Saint Till. Revenir jusqu'à Brageac et prendre la route à gauche.

1 Au carrefour de la croix, prendre la petite route à gauche qui passe sous le cimetière, descend en lacet, passe un pont et remonte sur deux kilomètres.

2 Prendre à gauche un petit sentier qui monte à travers bois (bien suivre le balisage) et rejoint un chemin que l'on prend à droite sur 300 m. Emprunter un sentier à gauche qui descend, traverse un ruisseau et remonte. Au carrefour, prendre à droite entre les prés, rejoindre un chemin de terre que l'on prend à droite.

3 Le suivre sur 300 m et prendre un chemin sur la gauche. Rejoindre la route que l'on prend à gauche. (Pour rejoindre le complexe touristique du Val Saint Jean, suivre le tracé en pointillé sur la carte). Au bout de la route, emprunter le large chemin empierré qui devient un petit sentier. Ce sentier descend en lacet au fond de la gorge ; passer au-dessus des ruines d'un moulin, franchir la passerelle et remonter jusqu'à Brageac.

Eglise de Brageac

« Le Trou du Loup » BRAGEAC

Le petit village de Brageac est un haut-lieu chargé d'histoire, bâti sur une pointe rocheuse dominant les gorges de l'Auze. La légende nous raconte que, sous le règne de Dagobert, un noble Saxon connu sous le nom de Saint Till et converti au catholicisme par Saint Eloi se retira dans cette région alors désertique où il vécut en ermite puis y fonda un monastère qui compta jusqu'à 300 moines.

Surplombant un à-pic impressionnant, les vestiges de son habitation ainsi qu'un escalier de quelques marches taillées dans le roc sont encore visibles. Sur le point le plus élevé du rocher, se dresse une croix en pierre qui n'est plus celle au pied de laquelle le saint ermite venait se prosterner mais elle en a gardé le souvenir et porte encore le nom de croix de Saint Till. Sur le chemin qui descend au site de l'ermitage, on peut encore voir la fontaine où Saint Till venait puiser son eau.

L'église de Brageac est sans conteste le plus bel édifice roman de la région. Les caractères de son architecture fixent la date de sa construction vers le milieu du 12ème siècle, peu après la fondation vers 1100 d'un monastère de filles de l'ordre de Saint Benoît par les frères Guy et Raoul de Scoraïlles. Chevaliers de la première croisade, ils rapportèrent d'Orient les chefs de Saint Côme et Saint Damien, vénérés encore aujourd'hui dans l'église de Brageac. La présence des reliques des saints patrons des médecins, qui bénéficiaient outre de la science du don des miracles, a suscité autrefois un important pèlerinage.

OFFICE DE TOURISME DU PAYS DE SALERS Tél. 04.71.40.58.08 ou www.pays-salers.fr/randonnee

INFORMATIONS ET RENSEIGNEMENTS :
OFFICE DE TOURISME DU PAYS DE SALERS
Tél. 04.71.40.58.08 ou www.pays-salers.fr/randonnee

TERRAIN

Notre logiciel de référence

OPENRUNNER

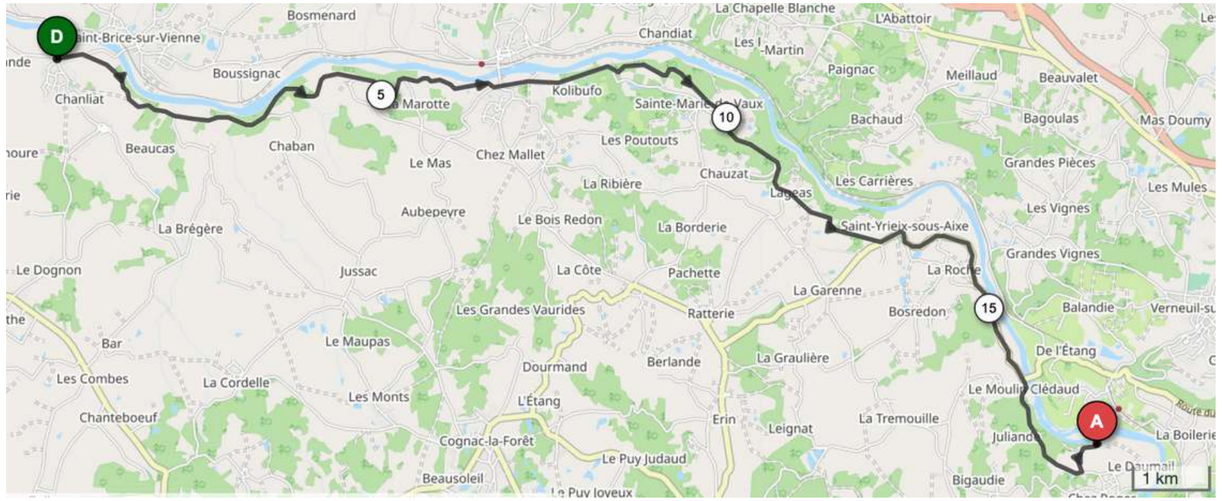

https://www.openrunner.com/rp/b03a351cf6c240a003d321981ea77b7c

Modalités de la commande de départ

Une méthode de travail spécifique

Élaboration d'un pas à pas

PRESTATAIRES

Reprise du travail des OT et de la Châtaigneraie Limousine

Visibilité sur le logiciel Umap

Opération reconquête des prestataires

NUMÉRIQUE

CRÉATION D'UN SITE WEB SUPPORT

Octobre 2021 — Janvier 2022 — Mai 2022

RECHERCHE D'UNE IDENTITÉ
de la boucle en collaboration avec l'ensemble du groupe

- Proposition de plusieurs logos
- Proposition de plusieurs noms

CRÉATION D'UN CAHIER DES CHARGES

- Cadre du projet
- Charte graphique
- Arborescence...

CRÉATION DU SITE WEB

WordPress

Wix

NUMÉRIQUE

CRÉATION D'UN TOPO GUIDE

1 **Page de présentation**

2 **Description de la vélo route**

3 **Présentation du territoire**

5 **Informations pratiques**

6 **Préparez votre séjour**

4 **Légende**

7 **La tenue du cycliste**

8 **Tronçons**

9 **Contacts utiles**

10 tronçons

- Description du tronçon
- Pas à pas + Zoom sur

La tenue du cycliste

Munissez-vous d'une tenue confortable et qui peut sécher rapidement. Le cuissard et le maillot cycliste sera votre meilleur ami !

Le casque est obligatoire jusqu'à 12 ans. Même après cet âge, nous vous le conseillons vivement !

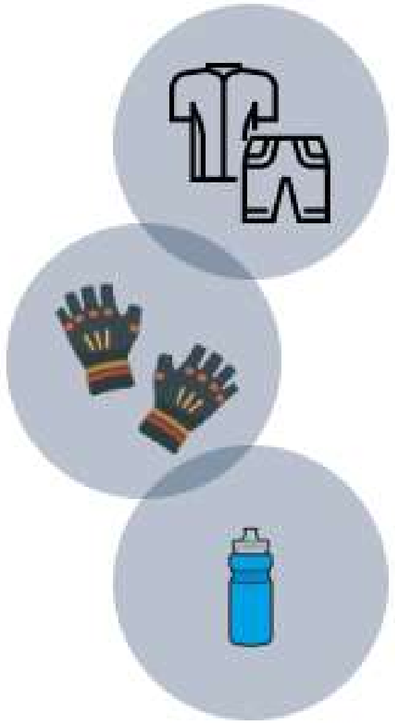

Les gants (ou mitaines) permettent de vous protéger contre les secoursses et de mieux adhérer au guidon !

Le gilet fluorescent permet aux automobilistes de vous voir ! Il garantie votre sécurité.

La gourde est obligatoire pour s'hydrater en route ! Prévoyez d'installer un porte-bidon : indispensable pour un périple en vélo !

Les lunettes (de vue ou solaires) sont très utiles à la fois pour vous protéger du soleil mais aussi pour vous protéger des quelquonques projections qui peuvent survenir sur la route.

NUMÉRIQUE

CRÉATION D'UN TOPO GUIDE

1. **Page de présentation**
2. **Description de la vélo route**
3. **Présentation du territoire**
4. **Légende**
5. **Informations pratiques**
6. **Préparez votre séjour**
7. **La tenue du cycliste**
8. **Tronçons**
9. **Contacts utiles**

10 tronçons

- Description du tronçon
- Pas à pas + Zoom sur

Tronçon 2

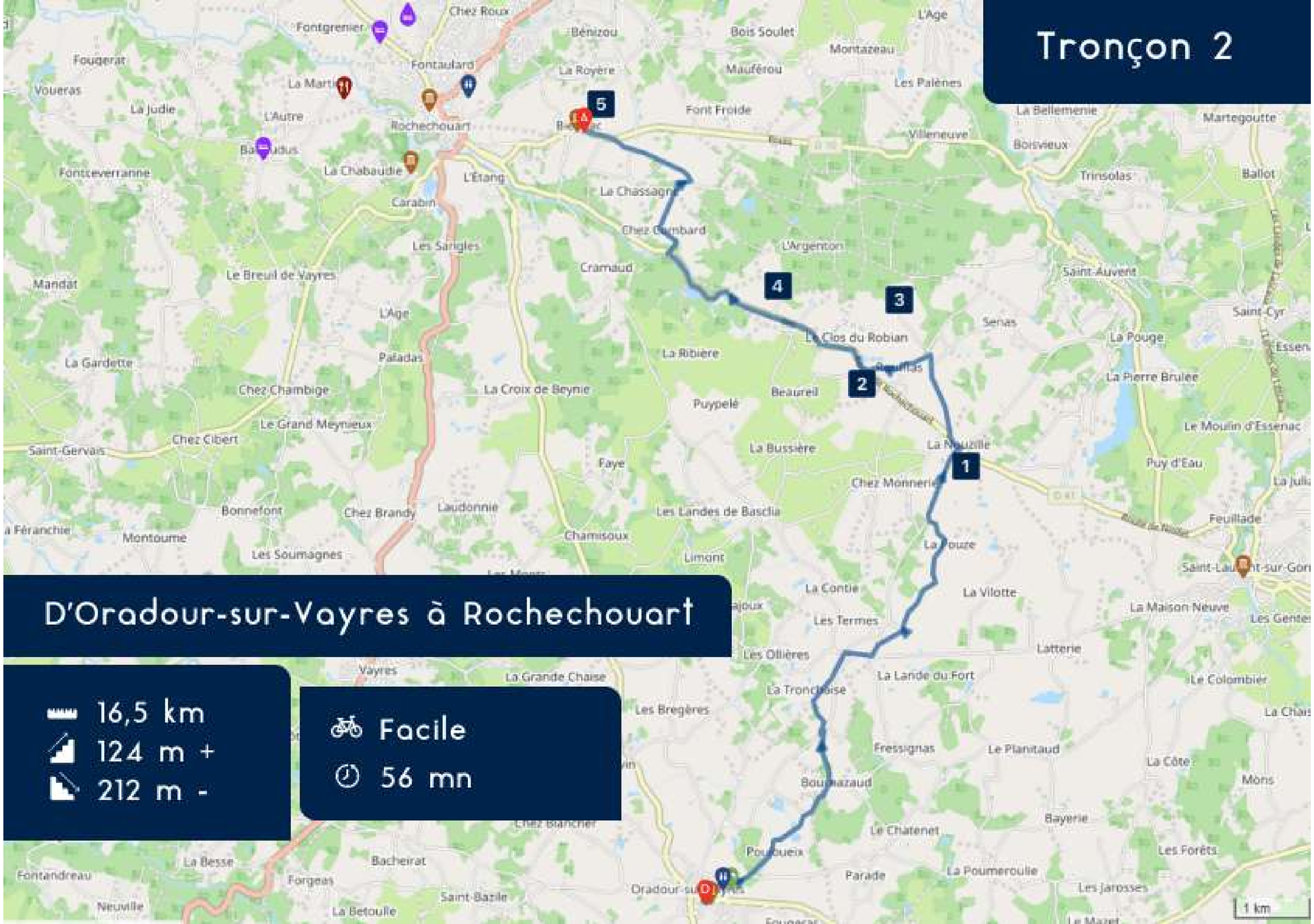

D'Oradour-sur-Vayres à Rochechouart

16,5 km
124 m +
212 m -

Facile
56 mn

D'Oradour-sur-Vayres à Rochechouart

Tronçon n°2

D En partant de la Boutique des créateurs, dirigez-vous vers le petit village de la Nouzille. En passant par Poulouix, Bournazaud, La Serve, La Tranchaise, ou bien encore Puymoreau, vous arriverez au village de la Pouze.

1 A ce moment-là, deux choix s'offrent à vous :
- Prendre sur votre gauche et continuer l'itinéraire de la VeloRoute en direction de la Nouzille et Rochechouart.
- Continuer tout droit en direction de St Auvent (3,6 km) pour y découvrir son château. Venez prendre le temps d'apprécier l'étang de la Pouge de 32 ha situé dans le PNR du Périgord Limousin. Il est également classé en zone Natura 2000 et dispose d'un observatoire ornithologique afin d'admirer les oiseaux qui s'y trouvent.

2 Reprendre la direction de Rochechouart et de son château qui abrite un musée d'art contemporain.

3 Sur votre itinéraire pensez à vous arrêter à la ferme de La Grange du Noir qui fabrique du fromage de brebis.

4 Une fois au village de Les Bordes, le Lac de la Grange qui se situe à 800m est un parfait endroit pour pique-niquer paisiblement.

5 Une fois arrivés à Bienac (église), vous avez fini l'étape. Vous pouvez ensuite prendre la direction de Rochechouart afin d'y découvrir son château, musée d'art contemporain et son église qui dispose de l'un des 65 clochers torsen France (2,3 km). C'est également dans cette ville que vous y retrouvez les hébergements et restaurateurs partenaires de la boucle.

ZOOM SUR...

ESPACE METEORITE PAUL PELLAS

L'Espace météorite Paul Pellas est un lieu d'exposition situé à Rochechouart. Le musée propose des animations autour de plusieurs thèmes tels que le système solaire, les météorites, les effets et les conséquences de leur chute, les cratères et plus particulièrement le cratère français l'Astroblème de Rochechouart-Chassenon. Si vous voulez découvrir l'histoire unique du cratère français, lorsqu'une météorite géante s'écrasa dans la région il y a 200 millions d'années, n'hésitez pas à vous y rendre.

RENSEIGNEMENTS PRATIQUES :

- Adresse : 16 Rue Jean Parvy, 87600 Rochechouart
- Téléphone : 05 55 03 02 70
- Mail : reservenaturelle.rochechouart@pol-cdc.fr

NUMÉRIQUE

CRÉATION D'UN TOPO GUIDE

1. **Page de présentation**
2. **Description de la vélo route**
3. **Présentation du territoire**
4. **Légende**
5. **Informations pratiques**
6. **Préparez votre séjour**
7. **La tenue du cycliste**
8. **Tronçons**
9. **Contacts utiles**

10 tronçons

- Description du tronçon
- Pas à pas + Zoom sur

EN RÉSUMÉ

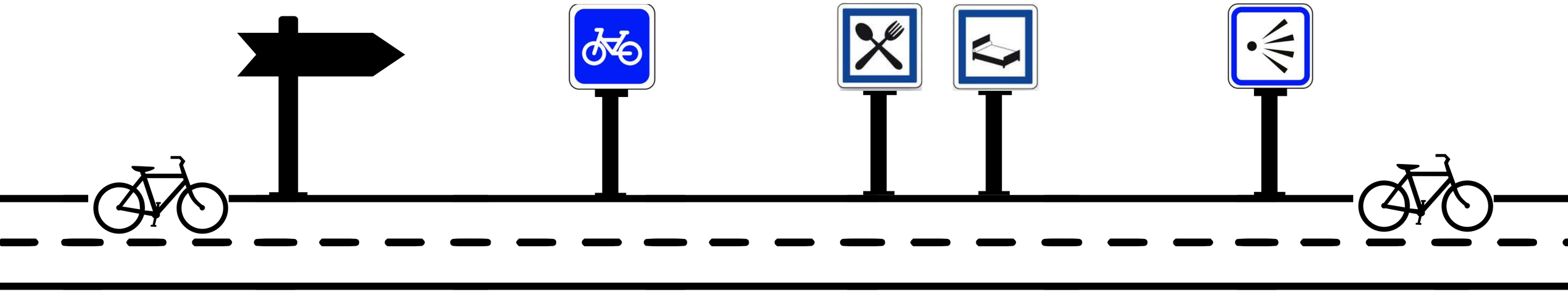

10 tronçons de 13 à 20 km de niveaux de difficulté divers

Un topo-guide complet

Hébergements et restaurants adaptés à l'accueil cycliste

Patrimoine bâti, vivant, culturel, traditionnel...

JOUR J

Restaurateur "Le relais de la tour"

Hébergeur "Le domaine des Ourgeaux"

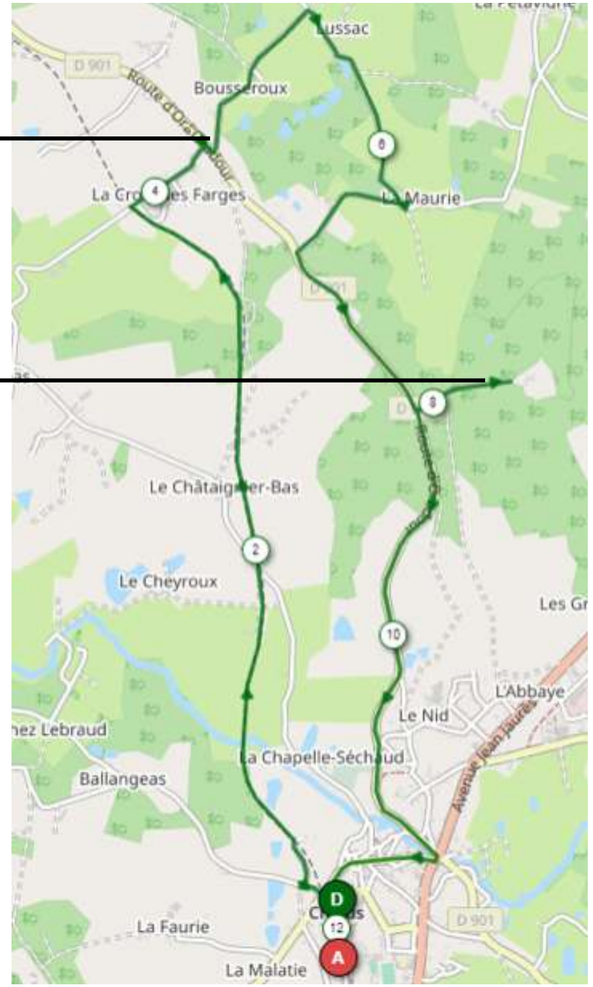

Objectif précis

Déroulement de l'après-midi

- Pourquoi ce tracé ?
- Qu'allons- nous faire ?

Dans la peau de touristes à la découverte d'une partie de la boucle

MERCI POUR VOTRE ATTENTION !
AVEZ VOUS DES QUESTIONS ?

UNION EUROPEENNE
Fonds Européen Agricole pour le Développement rural.
L'Europe investit dans les zones rurales.

Utile Châlus coop

TOURISME & LOISIRS SPORTIFS
LIMOUV' IN STAPS
BRIVE

la CHATAIGNERAIE limousine

LEADER
GAL châtaigneraie limousine